



# Todtmoos

im Südschwarzwald



TIPPS &  
HIGHLIGHTS  
IM WINTER

## Winter- Vergnügen

IN & UM TODTMOOS



## Inhalt & Touren

Einführung .....	S. 3	Winterwanderung <b>Ein Hauch von Alaksa bei Schwarzenbach</b> .....	S. 16
Tipps für eure Winterwanderung .....	S. 4	Rodelwanderung <b>Panorama-Rodelwanderung mit Hochkopfblick</b> .....	S. 18
Wegemarkierung im Winter .....	S. 5	<b>Rodelhang /Ski fahren</b> .....	S. 20
Routenübersicht .....	S. 6	<b>Langlauf-Loipen</b> .....	S. 21
Winterwanderung <b>Drei Pässe Tour</b> .....	S. 8	<b>Schneeschuhtouren</b> .....	S. 22
Winterwanderung <b>Todtmoos – St. Antoni</b> .....	S. 10	<b>Skitour</b> .....	S. 23
Winterwanderung <b>Kleine Spazierrunde bei Strick</b> .....	S. 12	<b>Gemütlich einkehren</b> .....	S. 24
Winterwanderung <b>Todtmooser Wasserfall</b> .....	S. 14	<b>Ferienwelt Südschwarzwald</b> .....	S. 25
		<b>Events im Winter</b> .....	S. 26
		<b>Konus &amp; Impressum</b> .....	S. 27

## Wintersport-Rubriken



Wandern



Langlauf



Loipen



Rodeln



Skilift



Schnee-  
schuhtour



Skitour

Winterwandern, Skaten, Schneeschuhwandern,  
Rodeln oder Skitourenwandern: Bei uns findet ihr die  
passende Tour.

# Winter in Todtmoos

Im Winter hüllt sich Todtmoos in eine idyllische Schneelandschaft, in der Schwarzwaldhäuser und die verschneite Wallfahrtskirche still erstrahlen.

Eisige Wasserfälle, verschneite Wälder und weite, weiße Höhen rund um den Hochkopf laden zum Staunen ein.

Auf Winterwanderwegen, Loipen und der Wanderrodelstrecken wartet pure Winterfreude. Rodeln, Schneeschuhtouren und stille Pfade machen jeden Tag zum Erlebnis. Und am Ende locken warme Schwarzwälder Stuben zur gemütlichen Einkehr.

Die Einschätzungen helfen euch dabei, Touren auszuwählen, die eurem Können und eurer Wanderlaune entsprechen.

Kondition: ● ● ● ● ●

Technik: ● ● ● ● ●

Landschaft: ● ● ● ● ●

Erlebnis: ● ● ● ● ●

- **Kondition** zeigt euch, wie viel **Ausdauer** gefragt ist.
- **Technik** beschreibt, wie **trittsicher** und **geübt** ihr sein solltet.
- **Landschaft** verrät, wie **abwechslungsreich** die Natur entlang der Strecke ist.
- **Erlebnis** gibt einen Hinweis darauf, was euch an **Naturhighlights** erwartet.



# Unsere Tipps für eure Winterwanderung

- Ein **durchschnittlicher Wanderer** schafft ohne große Steigungen etwa **4 km pro Stunde**. Pausen sind dabei nicht eingerechnet. Mit **kleinen Kindern** solltet ihr mit **ca. 2 km pro Stunde** rechnen. Achtet deshalb immer auf die **Streckenangaben** in **Kilometern**!
- **Wetterfeste Kleidung** und **gutes Schuhwerk** sind bei unseren Touren immer empfehlenswert.
- **Sonnenschutz** und ausreichend **Verpflegung** gehören in jeden Wanderrucksack.
- Informiert euch vorab über **Einkehrmöglichkeiten** und deren **Ruhetage**.
- Prüft bei Bedarf die **Fahrzeiten** des **öffentlichen Nahverkehrs**.
- Im **Notfall** erreicht ihr die Bergwacht oder den **Notruf 112**. Nennt den Namen des nächsten **Wegweisers** oder, wenn vorhanden, den **Rettungssektor**.
- Aktuelle Hinweise zu **Sperrungen** und **Wegezuständen** erhaltet ihr bei der **Tourist-Information** oder online auf unserer **Webseite**.

## Schneebericht

Ihr wollt wissen, wie die Bedingungen vor Ort sind, welche Loipen gespurt und welche Winterwanderwege gewalzt sind? Haltet euch mit unserem Schneebericht immer auf dem aktuellen Stand!



# Wegemarkierung im Winter

Unsere verschiedenen Touren haben jeweils ein eigenes Beschilderungssystem.

## Winterwanderwege:

Die Winterwanderwege sind grundsätzlich auf der Wanderwegebeschilderung des Schwarzwaldvereins aufgebaut. Neben der üblichen Beschilderung helfen blaue Holzschilder sich im verschneiten Gebiet zurechtzufinden.



## Loipen:

Die Loipen werden durch Markierungsschilder (nach Vorgaben des Deutschen Skiverbandes) gekennzeichnet.

Die **Schilderfarbe** zeigt den **Schwierigkeitsgrad** an. Unterhalb des Pfeiles werden die Restkilometer angezeigt. Darunter befindet sich der erlaubte Stil **klassisch** oder **skating**.



## Schneeschuh- und Rodeltour:

Unsere Schneeschuhtrails und die Rodeltour sind mit einem **runden Schild** markiert.

**Pink** steht für die **Schneeschuhtrails** (mit jeweiliger Touren-

nummer) und das **blaue** Rodelzeichen befindet sich an der **Rodelwanderung**.



# Routenübersicht





### Zeichenerklärung

- Bundesstraße mit Nummer
- Hauptverbindungsstraße
- Nebenstraße
- Fahrweg (nur landw. und Forstverkehr frei)
- Fußpfad

0 100 m

### Wintersporteinrichtungen

- Skilift (Schlepplift)
- Loipeneinstieg
- Rodelbahn
- Bergwacht

### Signaturen

- Kirche, Kapelle, Bildstock
- Denkmal, Naturdenkmal

### Signaturen

- Tourist-Information
- Hotel, Gasthof (Auswahl)
- Schutzhütte
- Parkplatz
- Wohnmobilstellplatz
- Einkaufsmöglichkeit
- Bushaltestelle
- Aussichtsturm, Schöne Aussicht



## Winterwanderung

# Drei Pässe Tour



DAUER  
5 h



DISTANZ  
13,7 km



AUFSTIEG/ABSTIEG  
480 m

Wunderschöne Tagestour aus dem Wehratal zu den Pässen Rotes Kreuz, Weißenbachsattel und St. Antoni.

Kondition: ●●●●○

Technik: ●●○○○

Landschaft: ●●●●○

Erlebnis: ●●●●○

## Wegbeschreibung

Das obere Wehratal ist von bis zu **1263 m hohen Gipfeln** umrahmt, zwischen denen mehrere Passstraßen eine Zufahrt ins malerisch gelegene Todtmoos erlauben.

Drei dieser Pässe – **Rotes Kreuz, Weißenbachsattel und St. Antoni** – bestimmen die vorgeschlagene Route, die gute Kondition erfordert und – Pausen eingerechnet – einen vollen Wintertag in Anspruch nimmt.

Beim Aufstieg in Richtung **Hochkopf** bewegt ihr euch ausschließlich auf präparierten Wegen. Nur wer den Gipfel des Hochkopfs besteigen möchte, braucht eventuell Schneeschuhe. Einzigartige Ausblicke wechseln sich mit stillen Waldpassagen ab.

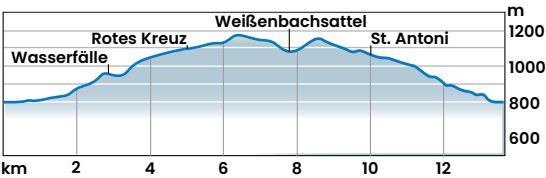
Wenn euch die gesamte Tour zu lang ist, könnt ihr auf den gewalzten und gebahnten Wegen auch einzelne Streckenwanderungen unternehmen.



Z. B. zum Todtmooser Wasserfall, entlang des Panorama-  
wegs oder vom Weißenbachsattel / Hochkopf zum  
St. Antoni-Pass.



Zur ausführlichen  
Wegbeschreibung



 **Start:** Todtmoos, Busbahnhof

 **Parkplätze:** Todtmoos, Busbahnhof



## Winterwanderung

# Von Todtmoos zum St. Antoni



DAUER  
2:50 h



DISTANZ  
8,3 km



AUFSTIEG/ABSTIEG  
270 m

Eine Winterrunde voller Schwarzwaldmomente zum Passübergang St. Antoni und rund um den Herrenkopf.

Kondition: ●●○○○

Technik: ●●○○○

Landschaft: ●●●○○

Erlebnis: ●●●○○

## Wegbeschreibung

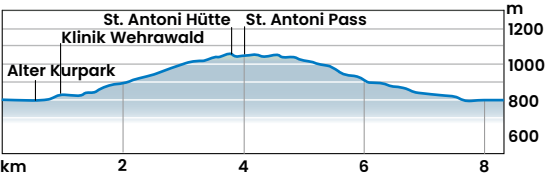
Ihr startet euren Winterausflug am **Busbahnhof in Todtmoos** und folgt dem Weg durch den Ort, vorbei am **Alten Kurpark** und der **Wallfahrtskirche**, bis hinauf zur **Wehrawaldklinik**, wo eure Rundtour beginnt. Von dort führt euch die Strecke im Uhrzeigersinn weiter. Zunächst geht es auf der Schwarzenbacher Straße bergan, bis ihr eine gut erkennbare Linkskurve erreicht. Dort bleibt ihr nicht auf der Straße, sondern nehmt den Weg geradeaus, der rechts entlang des Sägelochbachs führt. Im Wald gewinnt ihr allmählich an Höhe und erreicht die St. Antoni-Hütte. Von hier sind es nur wenige Minuten bis zum St. Antoni-Pass.

Für den Rückweg folgt ihr zunächst derselben Route zurück zur St. Antoni-Hütte und bleibt anschließend geradeaus auf dem Herrenkopfweg.

Dieser führt euch zurück zur **Wehrawaldklinik** und weiter in die Ortsmitte von Todtmoos, wo mehrere Einkehrmöglichkeiten für einen gemütlichen Tagesabschluss auf euch warten.



Zur ausführlichen Wegbeschreibung



**Start:** Todtmoos, Busbahnhof

**Parkplätze:** Todtmoos, Busbahnhof



## Winterwanderung

# Kleine Spazierrunde bei Strick



DAUER  
1 h



DISTANZ  
2,5 km



AUFSTIEG/ABSTIEG  
100 m

Kleine Rundwanderung durch Strick auf präparierten Wegen.

Kondition: ● ○ ○ ○ ○

Technik: ● ○ ○ ○ ○

Landschaft: ● ● ● ○ ○

Erlebnis: ● ● ○ ○ ○

### Wegbeschreibung:

Ob als Spaziergang nach dem Essen oder als Start in den Tag mit dem Hund – diese gemütliche Winterrunde bei Todtmoos-Strick eignet sich hervorragend für eine entspannte Auszeit. Ohne steile Anstiege und immer bestens präpariert, lässt sich die Runde von nahezu jedermann gut unternehmen.

Am **Wanderparkplatz** überquert ihr die Straße und biegt vor dem Schwarzwaldgasthof Rössle rechts in den Winterwanderweg ab.

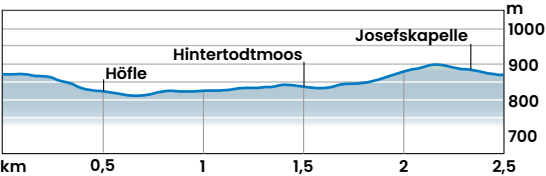
Der Weg führt euch zunächst über eine kleine Kuppe, danach geht es bergab bis zu den Häusern von Höfle, wo der sanfte Wiederanstieg im Tal des Rüttebächles beginnt. Er führt euch nach **Hintertodtmoos** und weiter bis zur **Josefskapelle von Strick**.



Bei einer Einkehr im Schwarzwaldgasthof Rößle könnt ihr euch anschließend aufwärmen.



↖  
Zur ausführlichen  
Wegbeschreibung



📍 **Start:** Todtmoos, Wanderparkplatz Strick

🅑 **Parkplätze:** Todtmoos, Wanderparkplatz Strick



## Winterwanderung

# Zum Todtmooser Wasserfall



DAUER  
1:30 h



DISTANZ  
4,3 km



AUFSTIEG/ABSTIEG  
120 m

Gemütlicher Winterspaziergang zum Todtmooser Wasserfall.

Kondition: ●●○○○

Technik: ●●○○○

Landschaft: ●●●○○

Erlebnis: ●●○○○

### Wegbeschreibung:

Zwischen den Ortsteilen Rütte und Hintertodtmoos ergießt sich das **Rüttebächle** in mehreren kaskadenartigen Fallstufen ins Tal. Die gesamte Fallhöhe beträgt rund 40 Meter, wobei die höchste Einzelfallstufe etwa 7 Meter misst. Besonders im Winter wird die kleine Schlucht zu einem stillen, eindrucksvollen Ort, der auf einfachen Spazierwegen erreichbar ist.

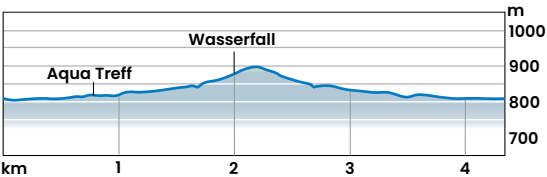
Eure Wintertour beginnt am **Busbahnhof in Todtmoos oder beim Freibad Aqua-Treff**. Von dort wandert ihr über Höfle nach Hintertodtmoos. Der Ortsteil besteht aus einigen uralten Schwarzwaldhäusern, die besonders im Winter einen romantischen Eindruck vermitteln. Nach einer markanten Linkskurve steigt ihr nach rechts in die **Straße Am Wasserfall** ein und erreicht mit leichtem Anstieg den **Abzweig Wasserfall**. Links stürzt das Rüttebächle über eine Felsstufe sehenswert ins Tal.

Der kurze Abstecher ist nicht präpariert, bei Vorsicht aber gut begehbar. Snowspikes können hier für bessere Trittsicherheit sorgen. Nach eurem Besuch am Wasserfall folgt ihr dem gleichen Weg zurück zum Ausgangspunkt.

In der Ortsmitte laden mehrere Cafés und Restaurants zu einer abschließenden Einkehr ein.



Zur ausführlichen  
Wegbeschreibung



 **Start:** Todtmoos, Busbahnhof

 **Parkplätze:** Todtmoos, Busbahnhof



## Winterwanderung

# Ein Hauch von Alaksa bei Schwarzenbach



DAUER

2:00 h



DISTANZ

5.64 km



AUFSTIEG/ABSTIEG

160 m

Wo im Januar die Schlittenhunde entlang flitzen.

Kondition: ●●○○○

Technik: ●○○○○

Landschaft: ●○○○○

Erlebnis: ●●○○○

## Wegbeschreibung

Schon seit über 50 Jahren findet in Todtmoos-Schwarzenbach das **internationale Schlittenhunderennen** statt. Hunderte von Zughunden warten gespannt auf ihren Einsatz – ein Hauch von Alaska, der jedes Jahr in den Schwarzwald zieht. Start und Ziel der Trails liegen an der **Hundehütte oberhalb von Schwarzenbach**.

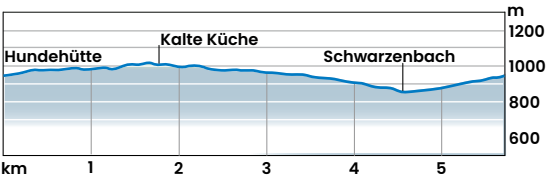
Der dortige Parkplatz markiert auch euren Ausgangspunkt für diese kleine Winterwanderung. Sie führt euch über die Rennstrecken zur **Kalten Küche** auf über **1000 Meter Höhe** und anschließend nach **Schwarzenbach** zurück. Am Parkplatz oberhalb von Schwarzenbach bleibt ihr auf der präparierten Route leicht bergan und folgt der Rechtskurve, wobei die Hundehütte links liegen bleibt. Der Scheuerkopfweg führt euch über einen Anstieg in den Wald und passiert den gleichnamigen Waldgipfel. Ihr folgt den Markierungen bis zur **Kalten Küche**.



Ab dort folgt ihr den Wegweisern zum **Oberen Schwarzenbachweg**. Den Abzweig Hofwald passierend wandert ihr hinunter zum **Wegweiser Schwarzmatt**. Hier trifft ihr auf die Markierungen des Schluchtensteigs, denen ihr rechter Hand nach **Schwarzenbach** folgt. Von hier aus geht es über einen kräftigen Anstieg zur Sternwarte und weiter zum **Parkplatz an der Hundehütte**.



Zur ausführlichen  
Wegbeschreibung



**Start:** Todtmoos, Schwarzenbach Hundehütte

**Parkplätze:** Todtmoos, Schwarzenbach Hundehütte



## Kilometerlanges Rodelvergnügen

# Panorama-Rodelwanderung mit Hochkopfblick



DAUER

1:15 h



DISTANZ

4,5 km



AUFSTIEG/ABSTIEG

90/350 m

Kilometerlanges Rodelvergnügen auf einer der längsten Rodelstrecken im Schwarzwald.

Kondition: ●●●●○

Technik: ●●○○○

Landschaft: ●●●●○

Erlebnis: ●●●●○

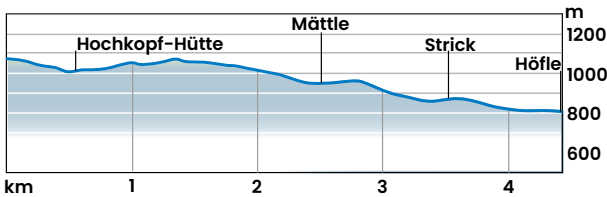
### Wegbeschreibung:

Mit einem **Höhenunterschied** von gut **350 Metern** zählt der Rodelwanderweg vom **Weißenbachsattel** nach **Todtmoos** zu den längsten Rodelstrecken im Schwarzwald. Einige kleine Gegensteigungen sorgen für Abwechslung und geben euch die Gelegenheit, euch im Winterwald auszupeinern. Tipp: Parkt euer Auto am Busbahnhof und fahrt die Strecke zum Weißenbachsattel mit dem Bus (ca. 10 Minuten, Buslinie 7321.2). Am **Westwegportal** beginnt die Rodelwanderung mit der ersten Rodelabfahrt, die kurz vor der **Hochkopf-Hütte** endet. Nach etwa einem Kilometer Anstieg mit rund 70 Höhenmetern habt ihr den längsten Anstieg der Tour geschafft und werdet oben auf einer großen Schneise mit einem schönen Blick zum Hochkopf belohnt. Über ruhige Waldwege erreicht ihr bald den **Genießerpfad Lebküchlerweg** und nähert euch dem Ortsteil Lehen.

Ihr haltet euch rechts und steigt am **Parkplatz oberhalb von Mättle** erneut einige Höhenmeter hinauf. Beim **Kirchberglift** beginnt die nächste Abfahrt, die euch bis zum Parkplatz in Strick hinunterführt. Direkt neben dem Hotel Rössle verläuft die Rodelstrecke weiter talwärts, kreuzt zweimal die L151 und führt bis nach **Höfle**, wo das Rodelvergnügen endet.



↖  
Zur ausführlichen  
Wegbeschreibung



**Start:** Todtmoos, Busbahnhof

**Parkplätze:** Todtmoos, Busbahnhof



## Rodelhang

Der Rodelhang befindet sich am **Hochkopf** beim **ehemaligen Skilift**.

Weitere Abfahrten findet ihr in **Mättle** und am **Kirchberg** bei Strick. Dort könnt ihr auf der gewalzten Rodelstrecke hinuntersausen.

Wer keinen eigenen Schlitten dabei hat, kann sich bei der **Tourist-Information** einen leihen.

## Ski fahren

Skilifte in der näheren Umgebung von Todtmoos gibt es in:

- Todtnau-Herrenschwand
- Herrischried und
- Bernau

Mit der Todtmooser **Gästekarte** erhaltet ihr ab der 2. Übernachtung 50% auf verschiedene Skiliftkarten.



# Langlauf-Loipen

Wählt aus leichten Talstrecken und sportlichen Höhenloipen das Passende für eure Wintertour.

## 01 St. Antoni Spur

Mittelschwere Tour mit Anschluss an die Gersbacher Spur.



TECHNIK: **Skating, Klassisch**



DISTANZ: **8 km**



AUFSTIEG/ABSTIEG: **85 m**

## 02 Silberbach Loipe

Leichte Einsteigerloipe im Wehratal.



TECHNIK: **Skating, Klassisch**



DISTANZ: **2,3 km**



AUFSTIEG/ABSTIEG: **26 m**

## 03 Gersbacher Spur

Sportlichere Loipe mit Anschlussmöglichkeit an die St. wAntoni-Spur.



TECHNIK: **Skating, Klassisch**



DISTANZ: **11 km**



AUFSTIEG/ABSTIEG: **103 m**

## 04 Verbindungsloipe

### St. Antoni – Bernau Loipenhaus

Verbindet die Höhenloipen am St. Antoni über Weißenbachsattel mit dem Bernauer Loipenzentrum.



TECHNIK: **Skating, Klassisch**



DISTANZ: **9,2 km**



AUFSTIEG/ABSTIEG: **199 m**

## 05 Verbindungsloipe

### Weißenbachsattel – Herrenschwand

Höhenverbindung vom Weißenbachsattel auf die Herrenschwander Höhen.



TECHNIK: **Skating, Klassisch**



DISTANZ: **7,3 km**



AUFSTIEG/ABSTIEG: **133 m**



## Schneeschuhtouren

# Panoramatrail

 DAUER	 DISTANZ	 AUFSTIEG/ABSTIEG
2 h	3,5 km	180 m

Genießt die einzigartige Alpensicht auf dem Panoramatrail zwischen Hochkopfhäus und Weidbuche.

Kondition: ●●○○○

Technik: ●●○○○

Landschaft: ●●●●○

Erlebnis: ●●●●○

Nicht nur im Sommer zählt der Panoramaweg oberhalb von Todtmoos zu den schönsten Wanderabschnitten im Südschwarzwald.

## Weitere Schneeschuhtrails:

### Rund um den Kirchberg

(🕒 1:35 h, 📏 4 km, ⬆️ 160 m)

Zellermoos Parkplatz – Marienstatue – Schwarzer Felsen  
– Luginsland – Rudolf Jordan Hütte – Zellermoos  
Parkplatz

### Durch die Hohwehraschlucht

(🕒 1:50 h, 📏 4 km, ⬆️ 155 m)

Sparkassenplatz – Hohwehraschlucht



KARTE MIT  
ALLEN SCHNEE-  
SCHUHTOUREN  
AUF S. 6-7



**Skitour**

## Von Strick auf den Hochkopf

**🕒 DAUER**  
**3:30 h**

**📏 DISTANZ**  
**8,8 km**

**⬆️ AUFSTIEG/ABSTIEG**  
**550 m**

**Kondition:** ● ● ● ● ●

**Technik:** ● ● ● ● ●

**Landschaft:** ● ● ● ● ●

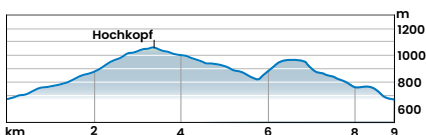
**Erlebnis:** ● ● ● ● ●

Auf 1263 Metern bietet der Hochkopf stille Winterweite und eindrucksvolle Ausblicke über die Todtmooser Höhen.



**Start & Parkplätze:**  
Todtmoos,  
Wanderparkplatz  
Strick

Zur ausführlichen  
Wegbeschreibung





## Gemütlich einkehren

**Was gibt es Schöneres, als sich nach einem Winter-  
tag in einer warmen, gemütlichen Schwarzwaldstube  
aufzuwärmen?**

Unsere Gastronomiebetriebe laden euch zum Verwei-  
len ein und bieten für jeden Geschmack das passende  
Angebot.

Von traditioneller Schwarzwälder Küche über italienische  
Spezialitäten bis hin zu gutbürgerlichen Menüs – hier  
findet jeder sein persönliches Lieblingsgericht.

Natürlich dürfen auch süße Schwarzwaldklassiker nicht  
fehlen: In unseren Cafés genießt ihr den berühmten  
Todtmooser Lebkuchen, hausgemachte Kuchen und  
natürlich die original Schwarzwälder Kirschtorte.

Hier findet  
ihr euren  
Lieblingsplatz:





# Ferienwelt Schwarzwald

## Wintererlebnisse für die ganze Familie.

Abseits überlaufener Pisten habt ihr bei uns die Möglichkeit, euren Kindern in Ruhe das Skifahren beizubringen. Ihr trefft auf freundliche Gastgeber, die eure Bedürfnisse als Familie kennen und euch unvergessliche Winterferien ermöglichen. Bei uns ist der Winter eine Herzensangelegenheit.

Die Höhenlagen des südöstlichen Feldbergmassivs garantieren beste Wintersportbedingungen. In Bernau, Ibach, Dachsberg, Höchenschwand, Todtmoos und Herrischried wird in der kalten Jahreszeit viel geboten – egal ob auf Schneeschuhen, mit Skiern, in der Eissporthalle oder mit dem Rodelschlitten.

Tief verschneite Berge und Wälder, sonnige Loipen und Pisten, dazu zahlreiche Winterwanderwege, abenteuerliche Schneeschuhtrails und spannende Schlittenfahrten – hier findet ihr euer Winterglück.



Für mehr  
Information  
einfach den  
QR-Code  
scannen!



FerienWelt  
**Südschwarzwald**  
von den Höhen bis zum Rhein



## Schlittenhunderennen



Seit über 50 Jahren ziehen die Schlittenhunderennen Besucherinnen und Besucher aus ganz Europa nach Todtmoos. Die Schlittenhundeteams zeigen eine beeindruckende Dynamik und Ausdauer, die ihr aus nächster Nähe erleben könnt. Die Rennen finden immer am letzten Januarwochenende statt.

Feiert mit uns den Jahresabschluss in gemütlicher Atmosphäre unseres Winterdorfs im Alten Kurpark. Es erwarten euch duftender Glühwein, köstliche Leckereien und stimmungsvolle Livemusik!

## Winterdorf



## Laternenwanderung zu den Lebküchlern



Die Laternenwanderung durch Todtmoos verbindet Geschichte, Natur und Tradition. Sie führt euch durch die Howehraschlucht und endet an der Wallfahrtskirche. Dort warten die Lebküchler mit Glühwein und Punsch auf euch.



## BUSSE UND BAHNEN GRATIS!

Als **Gast in Todtmoos** könnt ihr **Busse** und **Bahnen** im **gesamten Schwarzwald** auch für längere Strecken **kostenfrei** nutzen. Das ist der optimale Service für euren Weg zu den Attraktionen der Ferienwelt Südschwarzwald, zu Wanderungen, Ausflügen oder einem Einkaufsbummel.

Mit der **Anmeldung** bei eurem Gastgeber erhaltet ihr die **KONUS-Gästekarte** kostenlos – ihr zahlt nur die ortsübliche **Kurtaxe**.

Die Karte mit dem **KONUS-Symbol** gilt im **eingetragenen Zeitraum eures Aufenthaltes** als Freifahrtschein in allen Bussen und Bahnen der teilnehmenden Verkehrsverbünde (ausgenommen sind ICE, IC und EC).

### Fahrpläne findet ihr unter:

[www.wtv-online.de](http://www.wtv-online.de)  
[www.bahn.de](http://www.bahn.de)

### Schwarzwald Tourismus GmbH

Tel.: +49 (0) 761 896 469 3  
[konus-schwarzwald.info](http://konus-schwarzwald.info)

### Weitere Infos unter der Rubrik Wander- und Freizeitbusse:

[suedbadenbus.de](http://suedbadenbus.de)

---

### Kartengrundlage:

© digitale Kartografie F. Ruppenthal GmbH  
Rintheimer Hauptstraße  
81b, 76131 Karlsruhe  
Tel.: +49 (0) 721 964 900 18  
[www.mapandmore.info](http://www.mapandmore.info)

### Bildnachweise:

Dirk Döbele, Klaus Hansen,  
Katharina Maier

### Hinweis:

Alle Karten- und Textangaben ohne Gewähr. Verwendung der Tourenvorschläge auf eigenes Risiko. Für die Richtigkeit der Touren-Angaben, Beschreibungen und Karten wird keine Haftung übernommen.

Natürlich  
Mitte drin

### **Tourist-Info Todtmoos**

Wehratalstraße 19

79682 Todtmoos

Tel.: +49 (0) 7674 906 00

[tourist-info@todtmoos.net](mailto:tourist-info@todtmoos.net)

[www.todtmoos.de](http://www.todtmoos.de)

 [todtmoos\\_suedschwarzwald](https://www.instagram.com/todtmoos_suedschwarzwald)

 [todtmoos](https://www.facebook.com/todtmoos)



Für mehr Info  
einfach den  
QR-Code scannen!